

# CORREZE

## LE DÉPARTEMENT

### La Corrèze à vélo

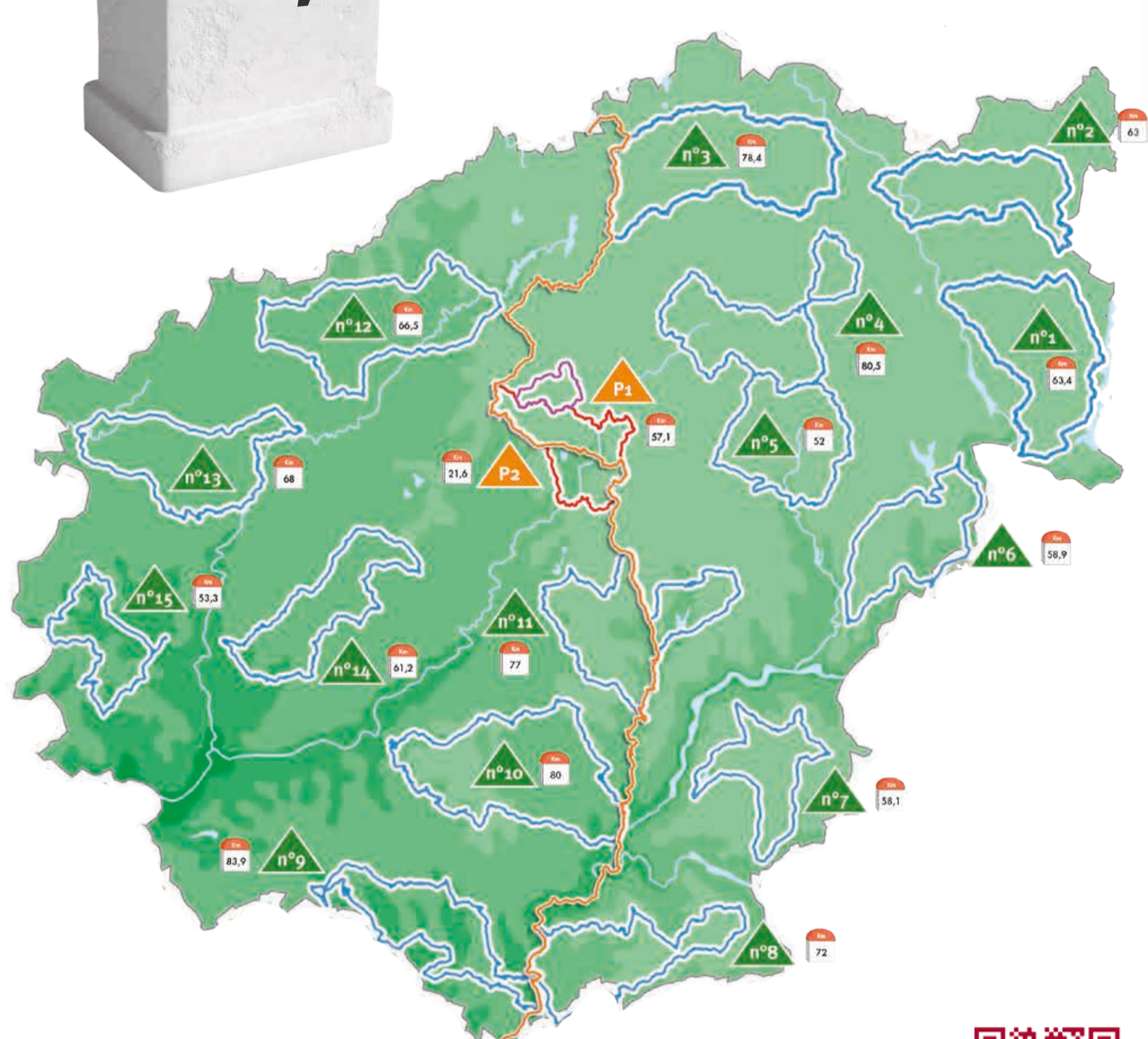
# XAINTRIE BLANCHE

## Circuit sportif N°7



Vélo  
& FROMAGES

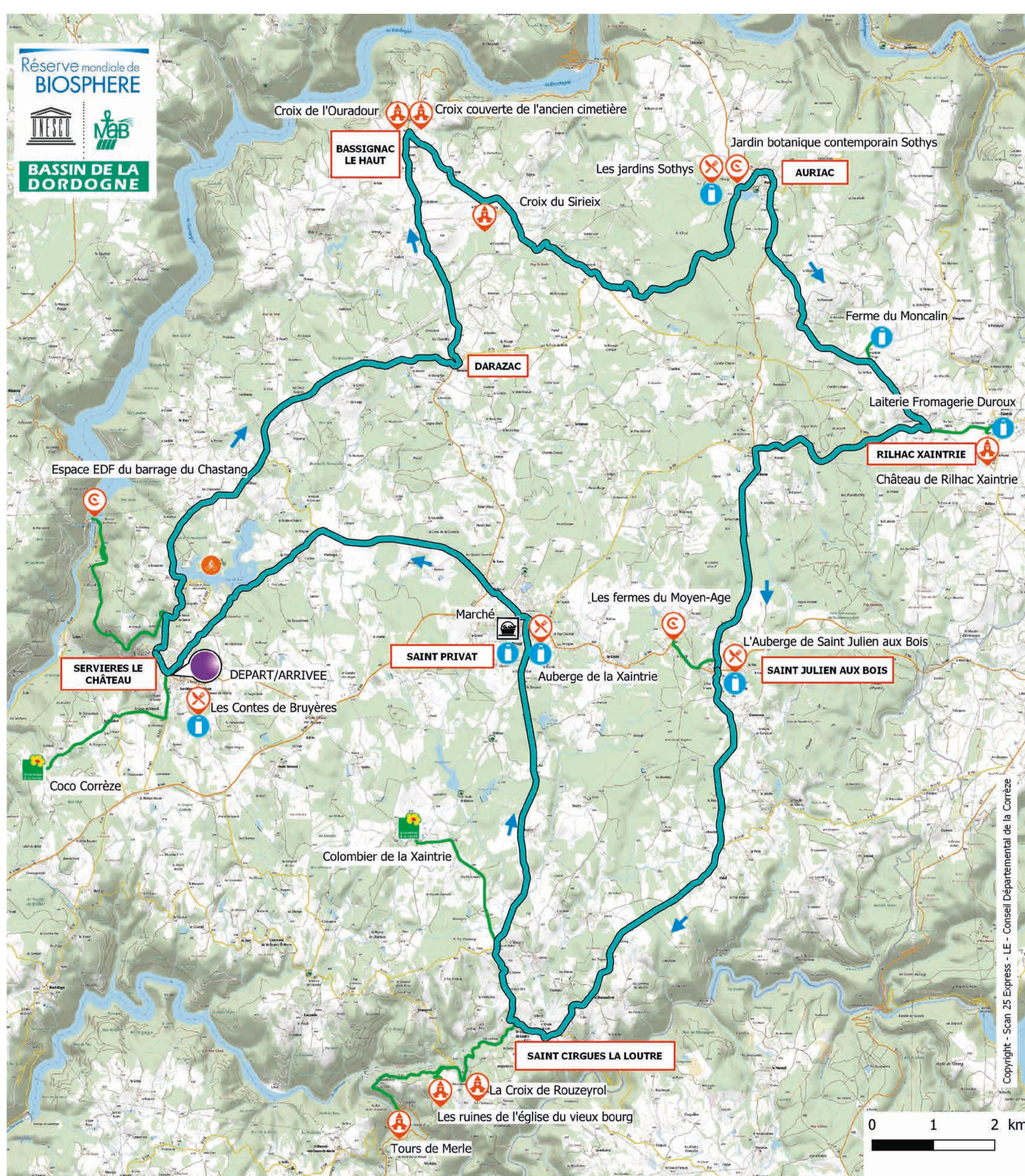
CORREZE 19



### Recommandations

- Respectez le Code de la Route
- Portez un casque
- Respectez l'environnement
- Ne circulez pas à plus de 25 km/h
- Emportez boissons et aliments

[www.correzerando.com](http://www.correzerando.com)

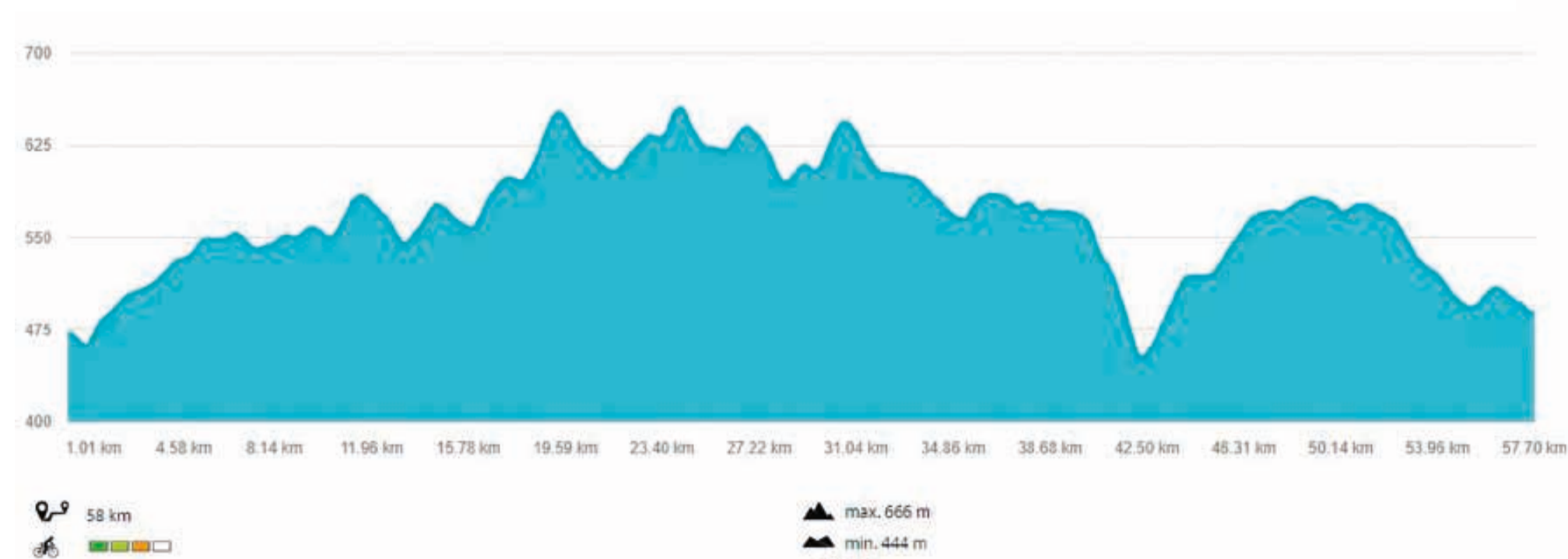


#### Légende

- Panneau de départ
- Patrimoine
- Restauration avec produits laitiers locaux
- Fromages et produits laitiers
- Location VAE
- Autres points d'intérêts
- Marché avec produits laitiers locaux
- Autres productions locales
- Accès hors circuit
- Circuit



Vallée de la Dordogne  
05 65 33 22 00



Les Tours de Merle

# CORREZE

## LE DÉPARTEMENT

La Corrèze à vélo

# LA VALLÉE DE LA VÈZÈRE

## Circuit loisir N°1



### Recommandations

- Respectez le Code de la Route
- Portez un casque
- Respectez l'environnement
- Ne circulez pas à plus de deux de front
- Emportez boissons et aliments



Départ : **SAINT-VIANCE**

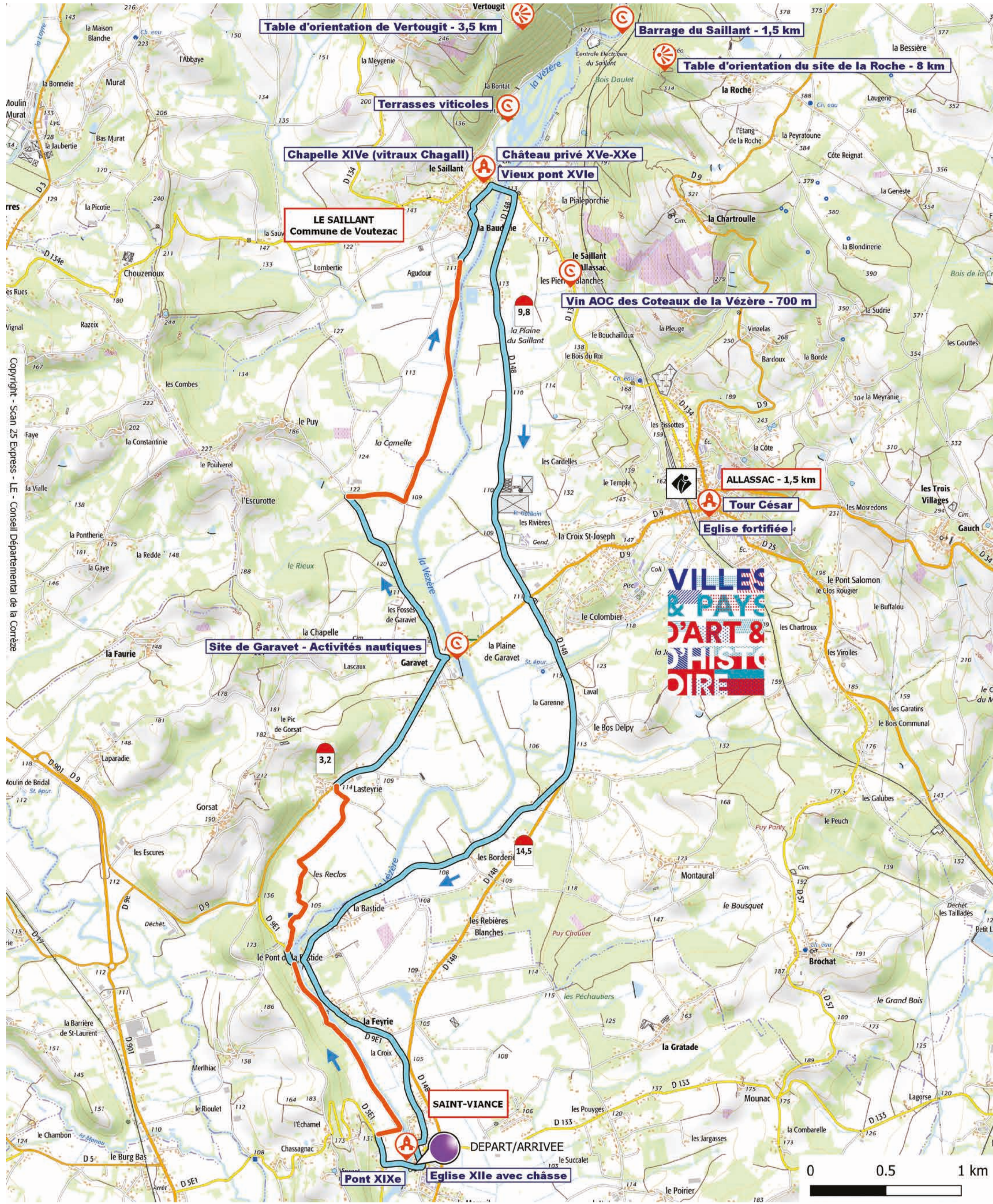
Durée moyenne du parcours : **1 h 30**

Toute l'offre randonnée sur notre site :

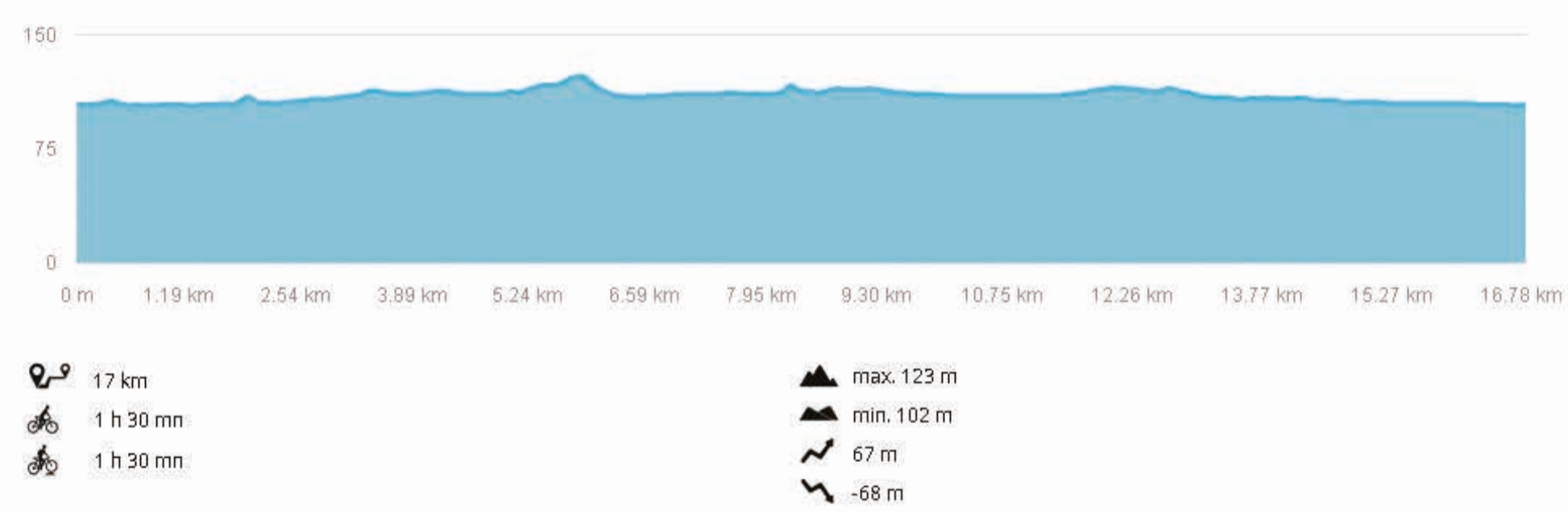
[www.correzerando.com](http://www.correzerando.com)



**VTC ou VTT recommandé !**



<p><b>COTATION</b></p> <p>Abordable par tous les pratiquants</p>	<b>Légende</b>		<p>Panneau de départ</p>
	<p>Points de vue</p>	<p>Patrimoine bâti</p>	<p>Point Information Touristique ouvert en saison</p>
	<p>Points d'intérêt</p>	<p>Section en chemin</p>	<p>Circuit</p>



- SUR L'ITINÉRAIRE**
- Saint-Viance**
- Église (XII<sup>e</sup> siècle) avec châsse
  - Pont (XIX<sup>e</sup> siècle)
- Voutezac/Le Saillant**
- Vieux pont (XVI<sup>e</sup> siècle)
  - Chapelle (XIV<sup>e</sup> siècle) avec vitraux de Chagall
  - Château (XV-XX<sup>e</sup> siècle) (privé)
  - Barrage du Saillant - 1,5 km

- A PROXIMITÉ DE L'ITINÉRAIRE**
- Allassac - 1,5 km**
- Tour César
  - Église fortifiée
  - Table d'orientation du site de la Roche - 8 km
- Voutezac**
- Table d'orientation Vertougit 3,5 km
  - Barrage du Saillant - 1,5 km
  - Terrasses viticoles

**BRIVE**  
100%GAILLARDE

Office de Tourisme Brive Agglo  
bureau d'Allassac  
**05 55 24 08 80**



Pont du Saillant

# CORREZE

## LE DÉPARTEMENT

### La Corrèze à vélo

# AU PAYS DE LA POMME

## Circuit loisir N°2



### Recommandations

- Respectez le Code de la Route
- Portez un casque
- Respectez l'environnement
- Ne circulez pas à plus de deux de front
- Emportez boissons et aliments

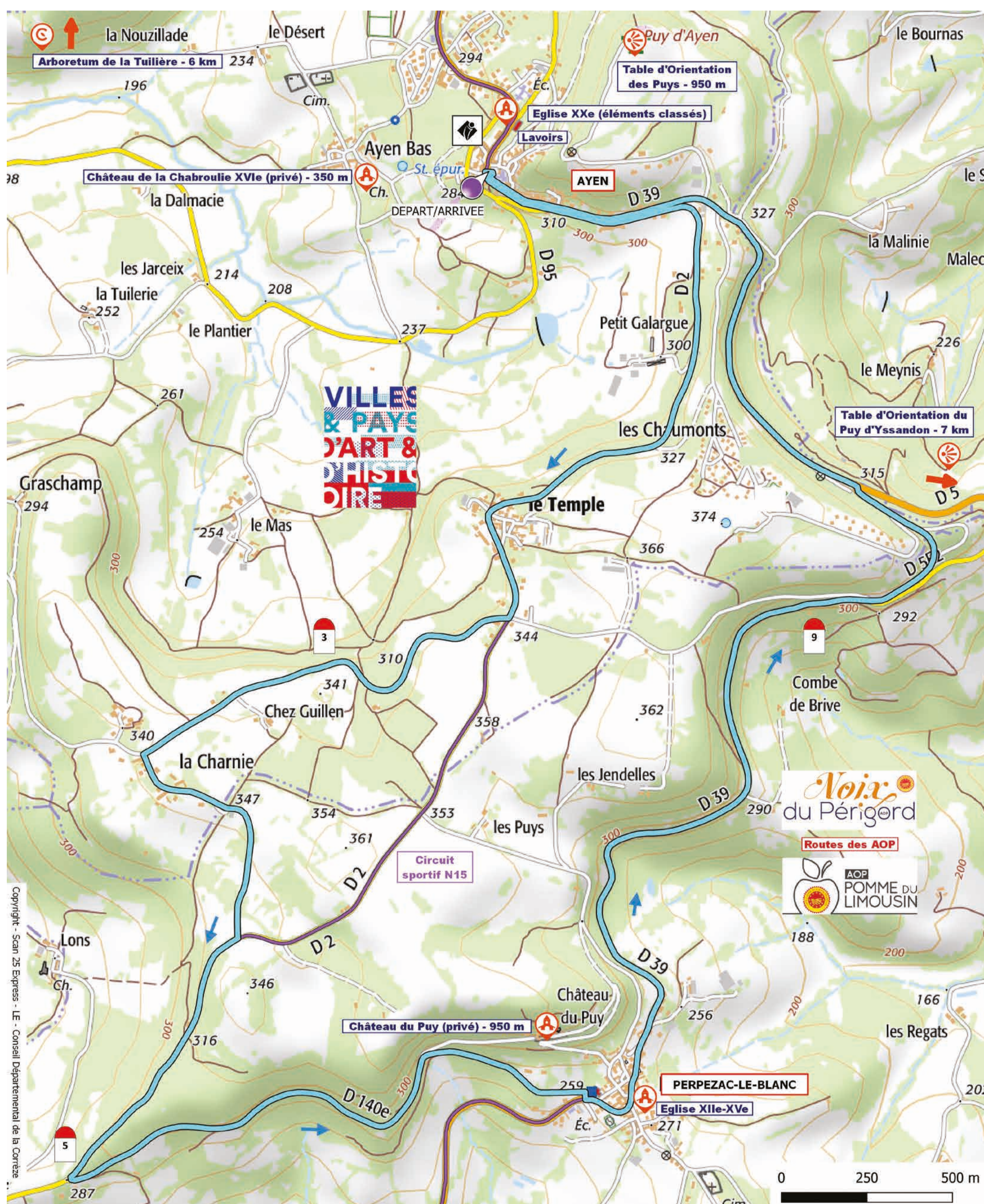


Départ : **AYEN**

Toute l'offre randonnée sur notre site :

Durée moyenne du parcours : **1h**

[www.correzerando.com](http://www.correzerando.com)



Légende		
	Points de vue	
	Points d'intérêt	
	Panneau de départ	
	Patrimoine bâti	
	Point Information Touristique ouvert en saison	
	Circuit	



12 km  
 max: 347 m  
 min: 260 m  
 153 m  
 -153 m

**BRIVE**  
100%GAILLARDE

Office de Tourisme Brive Agglo  
bureau d'Ayen  
**05 55 24 08 80**

### SUR L'ITINERAIRE

- Ayen**
- Lavoirs
  - Église XX<sup>e</sup> (enfeux XIV<sup>e</sup>, modillons XII<sup>e</sup>, vitraux XIX<sup>e</sup>)
  - Château de la Chabroulie XVI<sup>e</sup> (privé) - 350 m
  - Arboretum de la Tuilière - 6 km

- Perpezac-le-Blanc**
- Église XII<sup>e</sup>-XV<sup>e</sup> (piéta XV<sup>e</sup>, boiseries XVII<sup>e</sup>)
  - Château du Puy (privé) - 950 m

- Yssandon**
- Table d'orientation du Puy d'Yssandon - 7 km



Table d'orientation du Puy d'Yssandon

# CORREZE

## LE DÉPARTEMENT

### La Corrèze à vélo

# LE LAC DES BARIOUSSSES

## Circuit loisir N°3



### Recommandations

- Respectez le Code de la Route
- Portez un casque
- Respectez l'environnement
- Ne circulez pas à plus de deux de front
- Emportez boissons et aliments

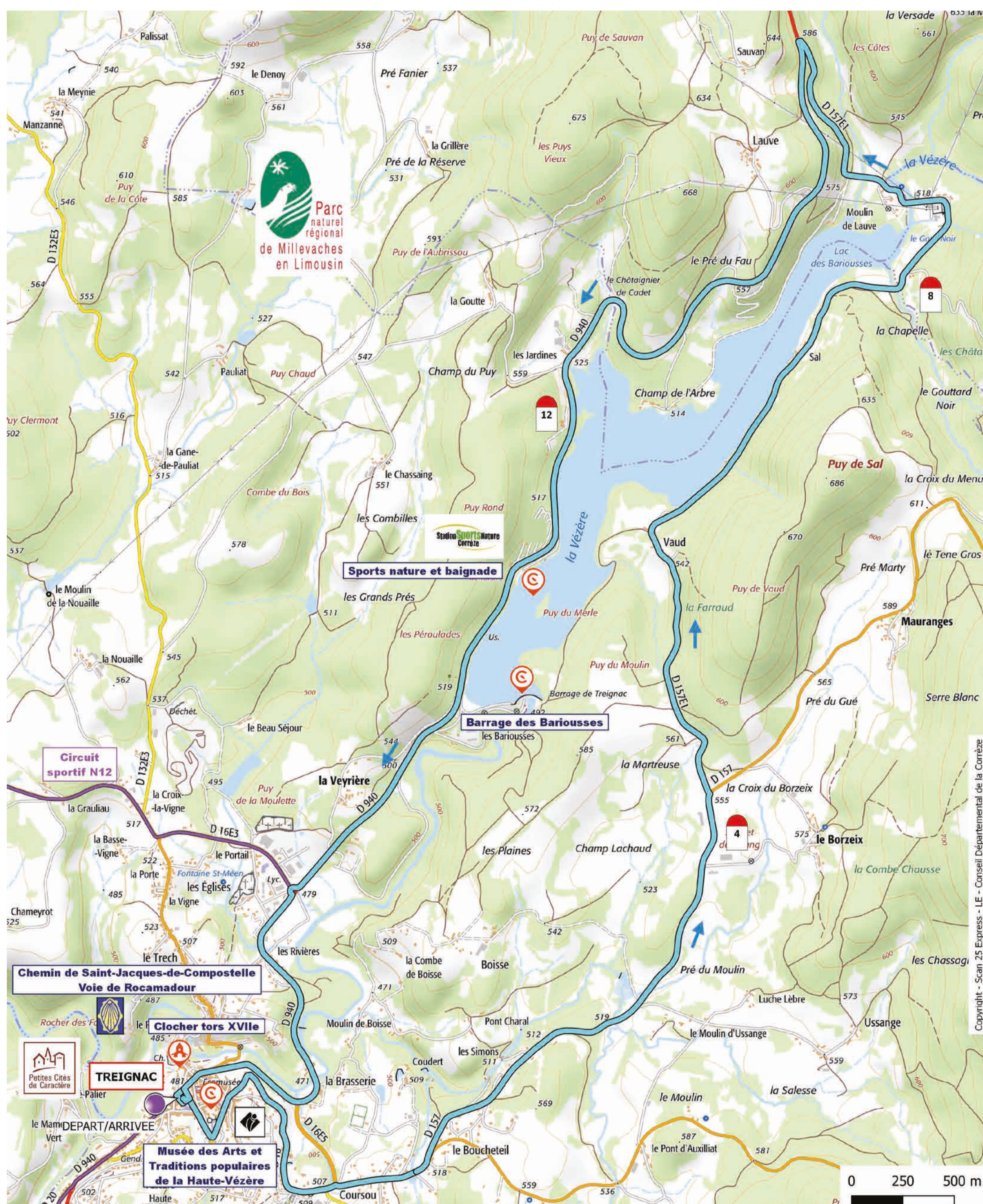


Départ : **TREIGNAC**

Durée moyenne du parcours : **1 h 30**

Toute l'offre randonnée sur notre site :

[www.correzerando.com](http://www.correzerando.com)

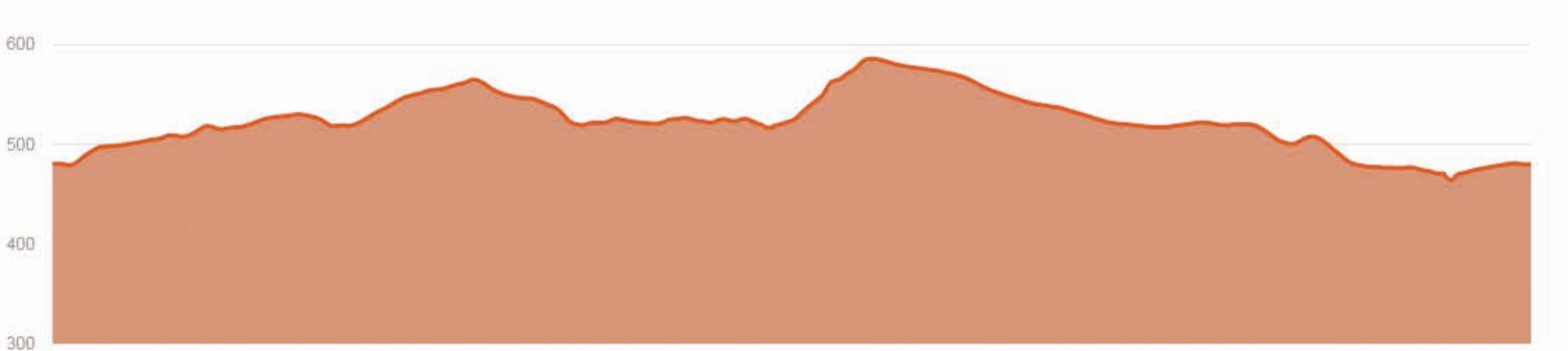


Légende			
	Points d'intérêt		Circuit
	Patrimoine bâti		Point Information Touristique ouvert en saison
	Panneau de départ		



**TERRES de CORRÈZE**  
Office de Tourisme

Office de Tourisme Terres de Corrèze - bureau de Treignac  
**05 55 73 15 71**



	1 h 30 mn		18 km
			max. 587 m
			min. 455 m
			270 m
			270 m

### SUR L'ITINÉRAIRE

#### TREIGNAC

- Labellisée «Petites Cités de Caractère» (Halle XVI<sup>e</sup>, Vieux Pont XV<sup>e</sup>, Porte Chabirande)
- Clocher tors de la Chapelle Notre-Dame des Bans (XVII<sup>e</sup>)
- Musée des Arts et Traditions populaires de la Haute-Vézère
- Barrage des Bariousses



Lac des Bariousses

# CORREZE

## LE DÉPARTEMENT

La Corrèze à vélo

# LA VALLÉE DE LA CORRÈZE

## Circuit loisir N°4



### Recommandations

- Respectez le Code de la Route
- Portez un casque
- Respectez l'environnement
- Ne circulez pas à plus de deux de front
- Emportez boissons et aliments

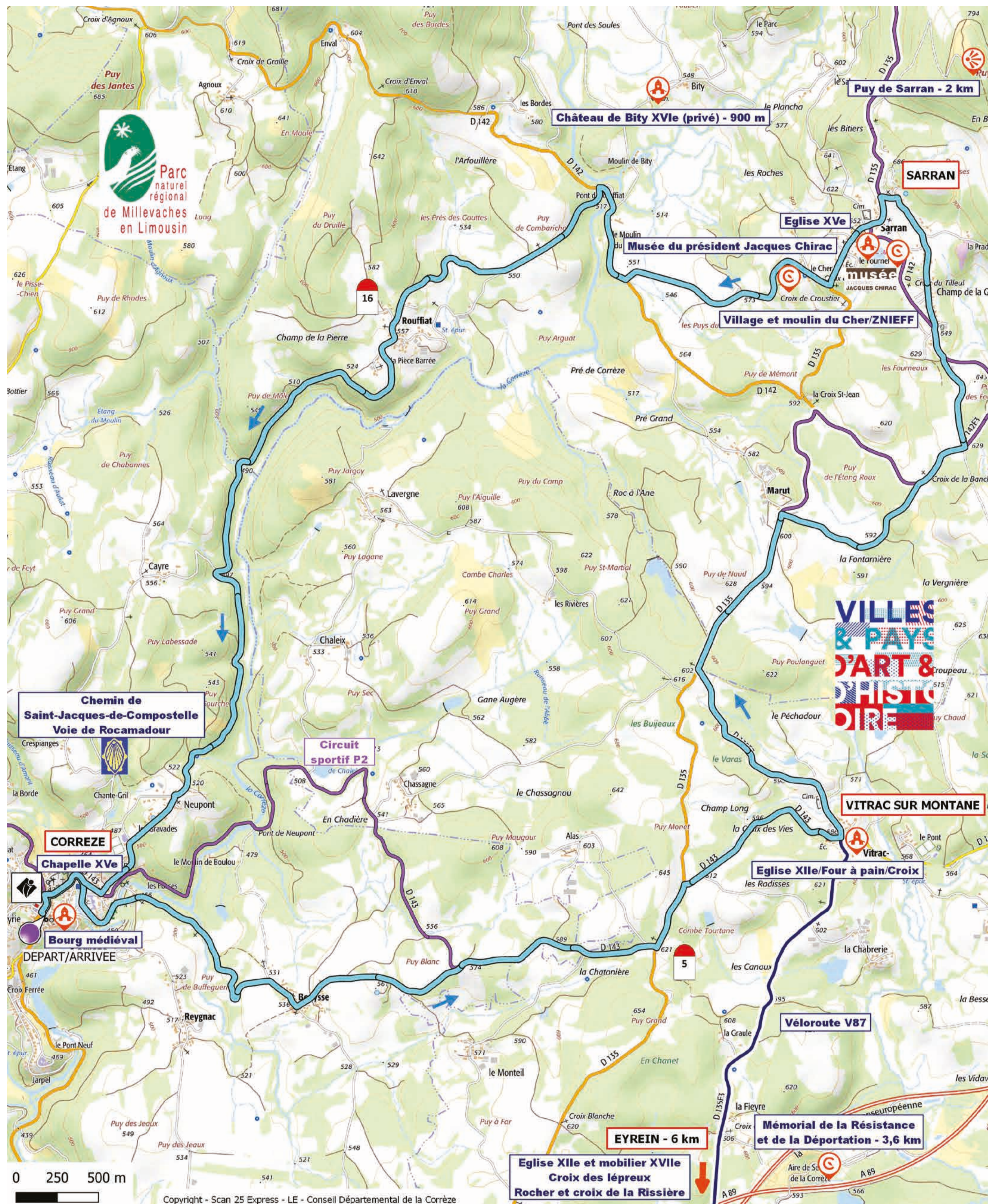


Départ : **CORRÈZE**

Toute l'offre randonnée sur notre site :

Durée moyenne du parcours : **2 h**

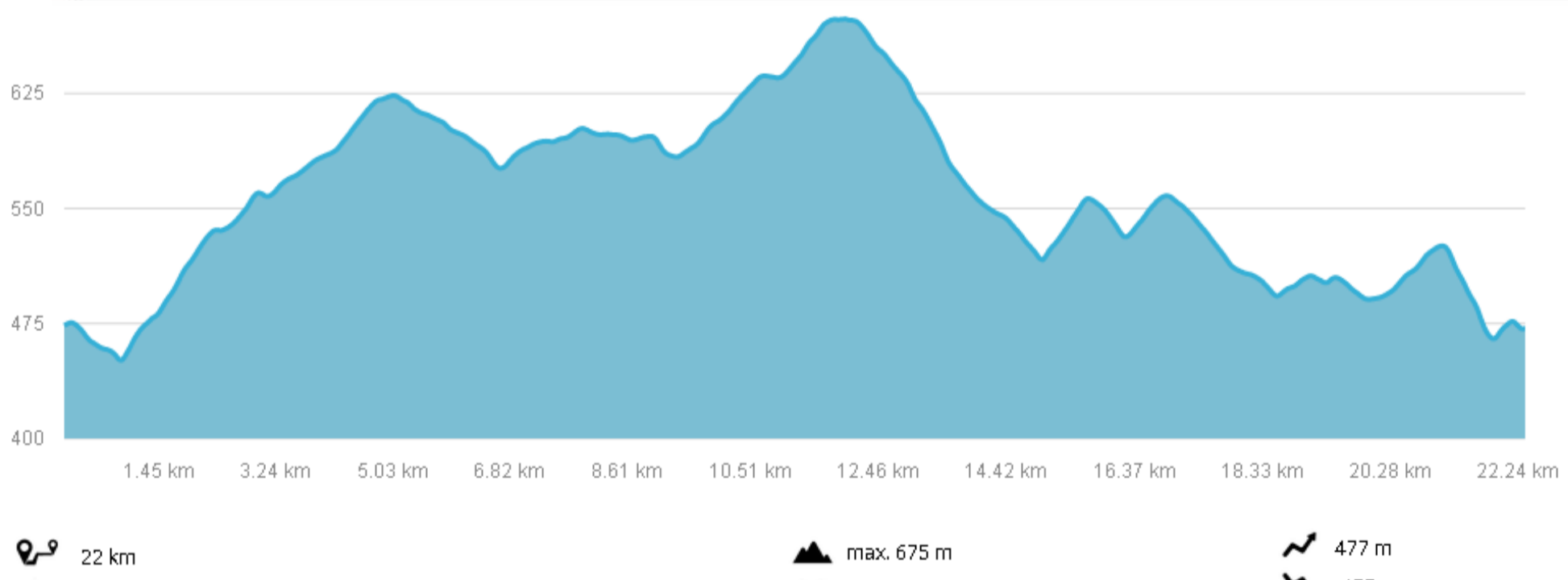
[www.correzerando.com](http://www.correzerando.com)



Légende					
	Points de vue		Patrimoine bâti		Point Information Touristique ouvert en saison
	Points d'intérêt		Panneau de départ		Circuit



Office de Tourisme Tulle en Corrèze - Bureau de Corrèze  
**05 55 26 59 61**



22 km, 2 h, max. 675 m, min. 445 m, 477 m

### SUR L'ITINERAIRE

- Corrèze**
- Bourg médiéval (porte Margot, église (XII<sup>e</sup>), mobilier et statuaire, maisons de caractère)
  - Chapelle du Pont du Salut (XV<sup>e</sup>)
  - Chemin de Saint-Jacques de Compostelle Voie de Rocamadour
- Sarran**
- Musée du président Jacques Chirac
  - Église XV<sup>e</sup> (retable, piéta)
  - Château de Bity - XVI<sup>e</sup> (privé) - 900 m
  - Village et moulin du Cher (ZNIEFF)
  - Puy de Sarran (819m) - 2 km

- Vitrac sur Montane**
- Église XII<sup>e</sup> (portail, piéta)
  - Four à pain, croix
  - Mémorial de la Résistance et de la Déportation - 3,6 km
- A PROXIMITÉ DE L'ITINERAIRE**
- Eyreïn - 6 km**
- Église XII<sup>e</sup>, mobilier XVII<sup>e</sup>, croix des Lépreux XV<sup>e</sup>, rocher et croix de la Rissière



Bourg Médiéval de Corrèze

# CORREZE

## LE DÉPARTEMENT

La Corrèze à vélo

# AU CŒUR DU PLATEAU DE MILLEVACHES

## Circuit loisir N°5



### Recommandations

- Respectez le Code de la Route
- Portez un casque
- Respectez l'environnement
- Ne circulez pas à plus de deux de front
- Emportez boissons et aliments

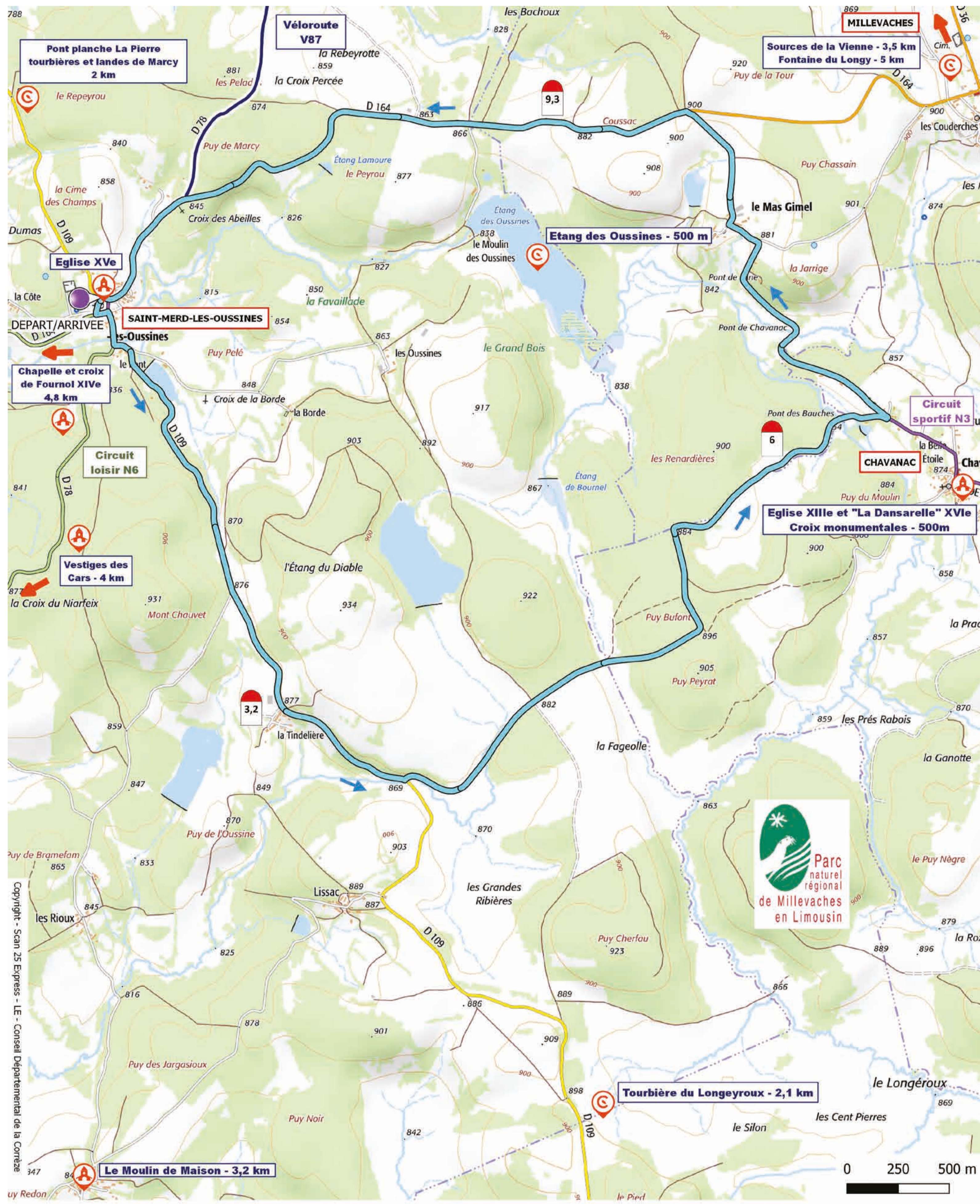


Départ : **ST-MERD-LES-OUSSINES**

Toute l'offre randonnée sur notre site :

Durée moyenne du parcours : **1 h**

[www.correzerando.com](http://www.correzerando.com)



**Légende**

- Points d'intérêt (C)
- Patrimoine bâti (A)
- Panneau de départ (P)
- Circuit (L)

**COTATION**  
Abordable par tous les pratiquants



**TOURISME HAUTE-CORRÈZE**  
*Vous allez vous plaire !*

Office de Tourisme de la Haute-Corrèze  
**05 19 60 00 30**

### SUR L'ITINÉRAIRE

#### Saint-Merd-les-Oussines

- Église XV<sup>e</sup> (enfeu, gisant, pietà)
- Pont planche La Pierre, tourbières et landes de Marcy - 2 km
- Le Moulin de Maison (toit de chaume) - 3,2 km
- Étang des Oussines - 500 m
- Vestiges gallo-romains des Cars - 4 km
- Chapelle et croix de Fournol (XIV<sup>e</sup>) - 4,8 km

#### Chavanac

- Église (XIII<sup>e</sup>) et « La Dansarelle » (XVI<sup>e</sup>) - 500 m
- Croix monumentales - 500 m
- Tourbière du Longeyroux - 2,1 km

#### Millevaches

- Fontaine du Longy - 5 km
- Sources de la Vienne - 3,5 km



Etang des Oussines

# CORREZE

## LE DÉPARTEMENT

### La Corrèze à vélo

# LES VESTIGES DES CARS

## Circuit loisir N°6



### Recommandations

- Respectez le Code de la Route
- Portez un casque
- Respectez l'environnement
- Ne circulez pas à plus de deux de front
- Emportez boissons et aliments

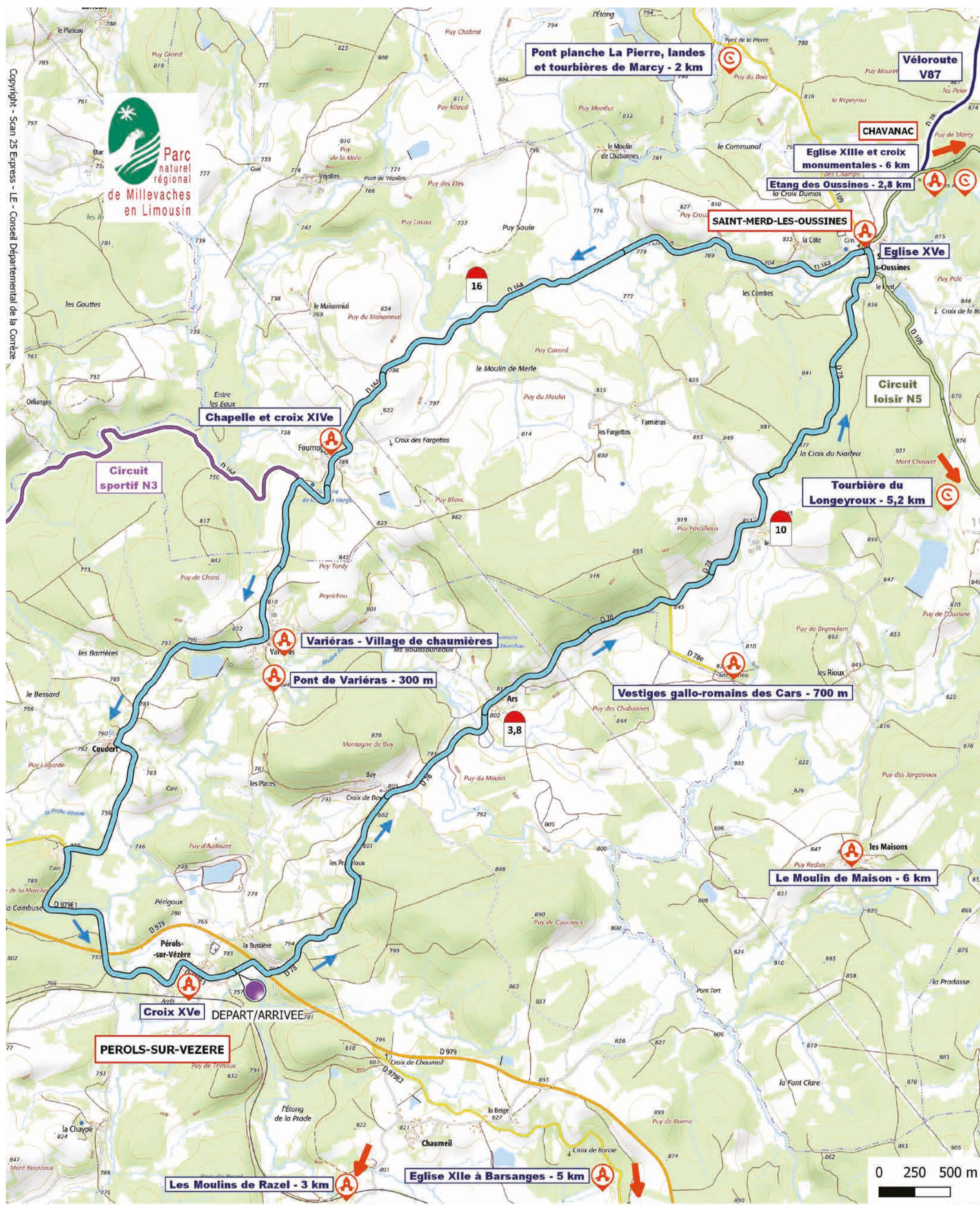


Départ : **PEROLS-SUR-VÉZÈRE**

Toute l'offre randonnée sur notre site :

Durée moyenne du parcours : **1 h 45**

[www.correzerando.com](http://www.correzerando.com)

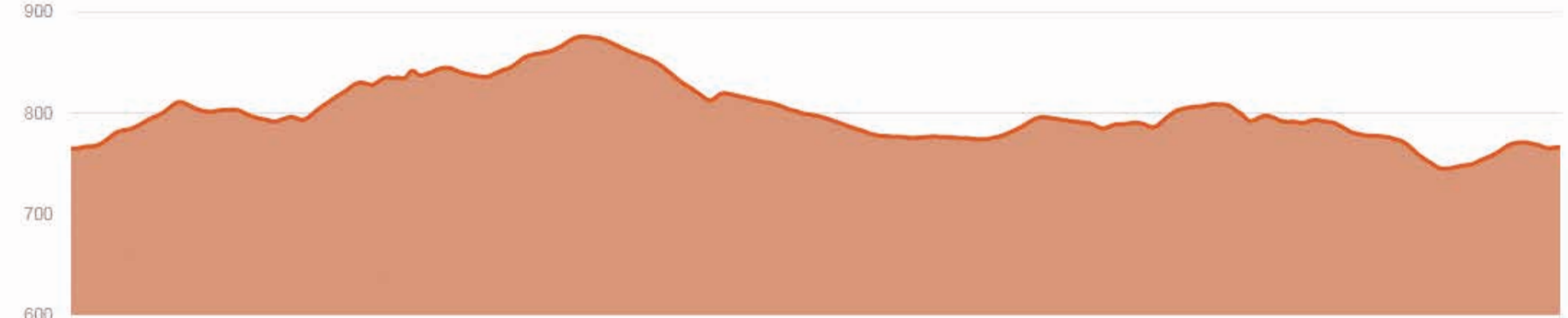


**Légende**

- Points d'intérêt (red circle with 'C')
- Patrimoine bâti (red circle with 'A')
- Circuit (blue line)
- Panneau de départ (purple circle)

**COTATION**

Abordable par tous les pratiquants



**TOURISME HAUTE-CORRÈZE**  
Vous allez vous plaire !

Office de Tourisme de la Haute-Corrèze  
**05 19 60 00 30**

- A PROXIMITÉ DE L'ITINÉRAIRE**
- Chavanac - 6 km**
    - « La Dansarelle » (XVI<sup>e</sup>) et l'église (XIII<sup>e</sup>)
    - Croix monumentales
    - Tourbière du Longeyroux - 5,2 km
  - Pérols-sur-Vézère**
    - Église XII<sup>e</sup> à Barsanges (cuve baptismale) - 5 km
    - Les Moulins de Razel - 3 km
  - Saint-Merd-les-Oussines**
    - Pont planche La Pierre, tourbières et landes de Marcy - 2 km
    - Moulin de Maison (toit de chaume) - 6 km
    - Étang des Oussines - 2,8 km

- SUR L'ITINÉRAIRE**
- Pérols-sur-Vézère**
    - Croix (XV<sup>e</sup>)
    - Variéras, village de chaumières
    - Pont de Variéras (hors circuit) période carolingienne - 300 m
  - Saint-Merd-les-Oussines**
    - Église XV<sup>e</sup> (enfeu, piéta, gisant)
    - Chapelle et croix de Fournol (XIV<sup>e</sup>)
    - Vestiges gallo-romains des Cars 700 m



Vestiges des Cars

# CORREZE

## LE DÉPARTEMENT

### La Corrèze à vélo

# SUR LES HAUTEURS DE BUGEAT

## Circuit loisir N°7



### Recommandations

- Respectez le Code de la Route
- Portez un casque
- Respectez l'environnement
- Ne circulez pas à plus de deux de front
- Emportez boissons et aliments

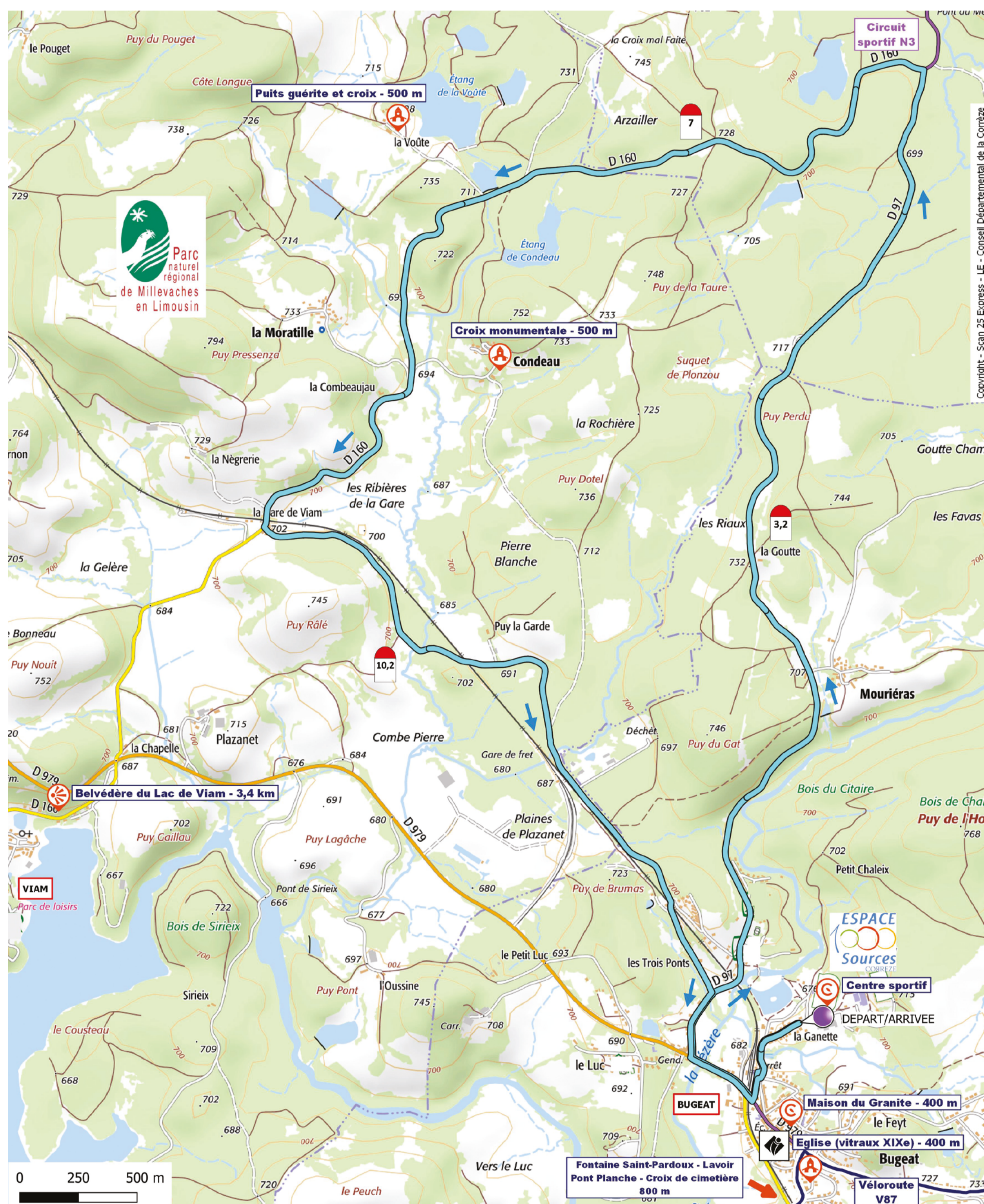


Départ : **BUGEAT**


Toute l'offre randonnée sur notre site :

Durée moyenne du parcours : **1 h 05**

[www.correzerando.com](http://www.correzerando.com)



Légende		COTATION	
	Points d'intérêt		Abordable par tous les pratiquants
	Patrimoine bâti		
	Points de vue		
	Panneau de départ		
	Circuit		
	Point Information Touristique ouvert en saison		




**TOURISME HAUTE-CORRÈZE**  
*Vous allez vous plaire !*  
 Office de Tourisme de la Haute-Corrèze - bureau Bugeat  
**05 19 60 00 30**

#### Bugeat

- Église (vitraux XIX<sup>e</sup>) - 400 m
- Fontaine Saint-Pardoux, lavoir, pont planche - 800 m
- Croix de cimetière - 800 m
- Espace 1000 Sources (centre sportif)
- Maison du Granite - 400 m

#### Viam

- Puits guérite et croix de La Voûte - 500 m
- Croix monumentale de Condeau - 500 m
- Lac de Viam (belvédère) - 3,4 km



Lac de Viam



# CORREZE

## LE DÉPARTEMENT

La Corrèze à vélo

# LE LAC DE LA TRIOUZOUNE

Circuit loisir **N°8**



### Recommandations

- Respectez le Code de la Route
- Portez un casque
- Respectez l'environnement
- Ne circulez pas à plus de deux de front
- Emportez boissons et aliments



Départ : **NEUVIC D'USSEL**

Toute l'offre randonnée sur notre site :

Durée moyenne du parcours : **1 h 15**

[www.correzerando.com](http://www.correzerando.com)



Légende		
	Points de vue	
	Points d'intérêt	
	Patrimoine bâti	
	Point Information Touristique ouvert en saison	
	COTATION	
	Abordable par tous les pratiquants	



**TOURISME HAUTE-CORRÈZE**  
*Vous allez vous plaire !*  
 Office de Tourisme de la Haute-Corrèze - bureau Neuvic d'Ussel  
**05 19 60 00 30**

### Neuvic

- Lac de la Triouzoune
- Barrage de Neuvic
- Musée départemental de la Résistance Henri Queuille - 1,8 km
- Parc arboretum du Château de Neuvic d'Ussel labellisé « Jardin Remarquable » - 1,6 km

### Liginac

- Table d'orientation du Puy de Manzagol - 300 m
- Barrage de Marèges - 6 km



Lac de la Triouzoune

# CORREZE

## LE DÉPARTEMENT

### La Corrèze à vélo

# LE LAC DE PONTY

## Circuit loisir N°9



### Recommandations

- Respectez le Code de la Route
- Portez un casque
- Respectez l'environnement
- Ne circulez pas à plus de deux de front
- Emportez boissons et aliments

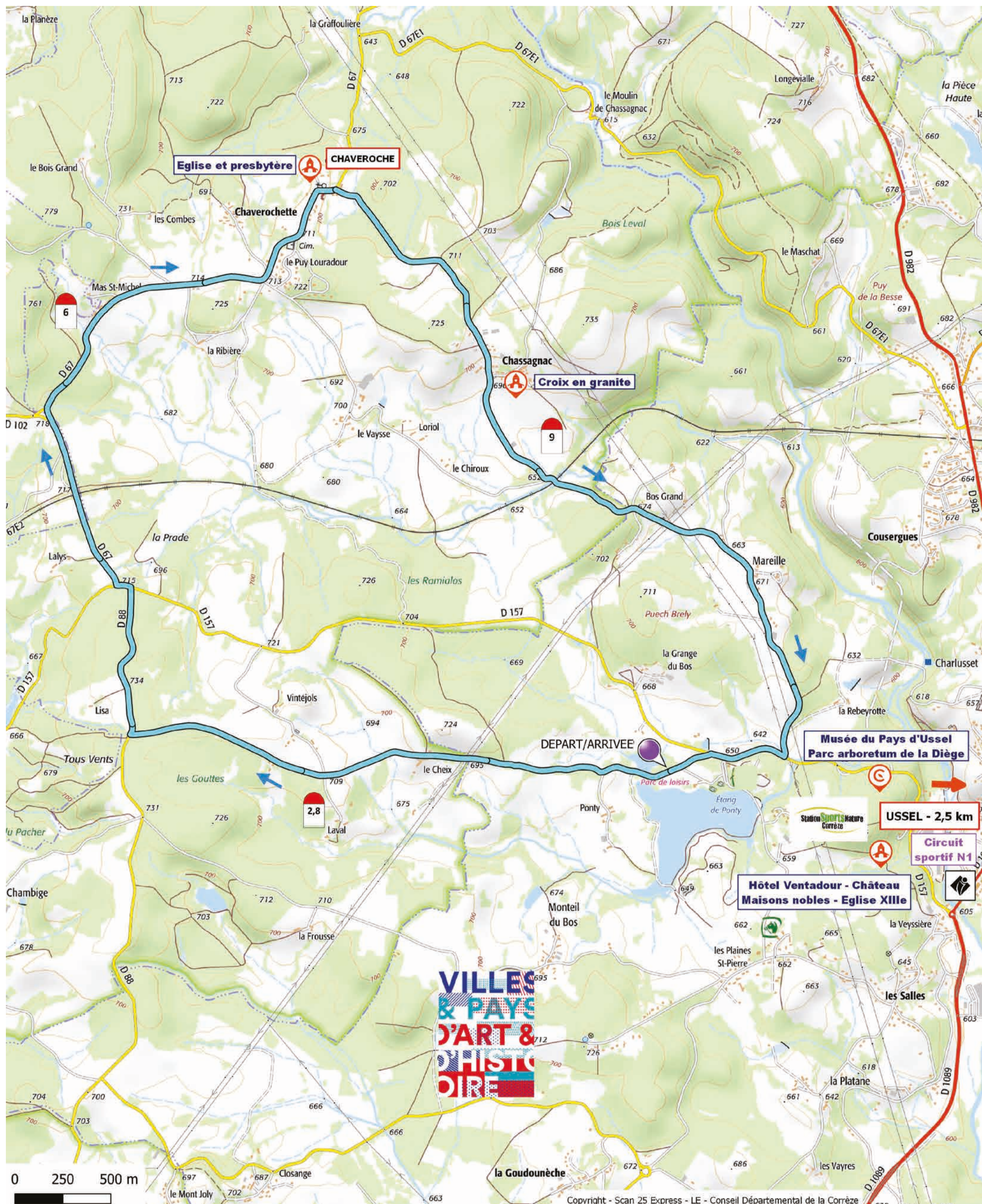


Départ : **USSEL- Ponty**

Durée moyenne du parcours : **1 h**

Toute l'offre randonnée sur notre site :

[www.correzerando.com](http://www.correzerando.com)



**TOURISME HAUTE-CORRÈZE**  
*Vous allez vous plaire !*

Office de Tourisme de la Haute-Corrèze - bureau d'Ussel  
**05 19 60 00 30**

#### SUR L'ITINÉRAIRE

##### Chassagnac

Croix en granite

##### Chaveroche

Ensemble église et presbytère

#### A PROXIMITÉ DE L'ITINÉRAIRE

##### Ussel - 2,5 km

Centre historique

- Hôtel Ventadour, château, maisons nobles, église XIII<sup>e</sup> (meubles et piété)
- Musée du Pays d'Ussel
- Parc arboréum du château de la Diège



Lac de Ponty

# CORREZE

## LE DÉPARTEMENT

### La Corrèze à vélo

# LES PIERRES ROUGES

## Circuit loisir N°12



### Recommandations

- Respectez le Code de la Route
- Portez un casque
- Respectez l'environnement
- Ne circulez pas à plus de deux de front
- Emportez boissons et aliments



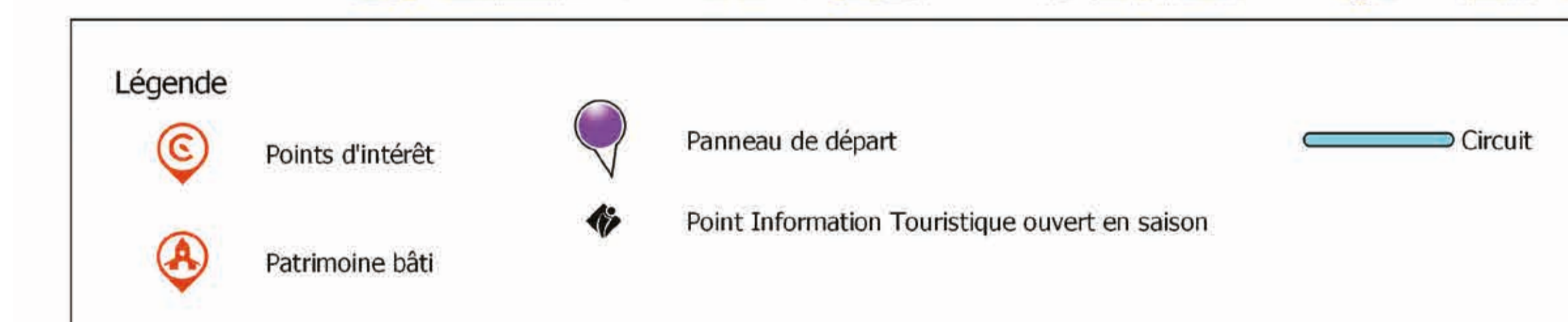
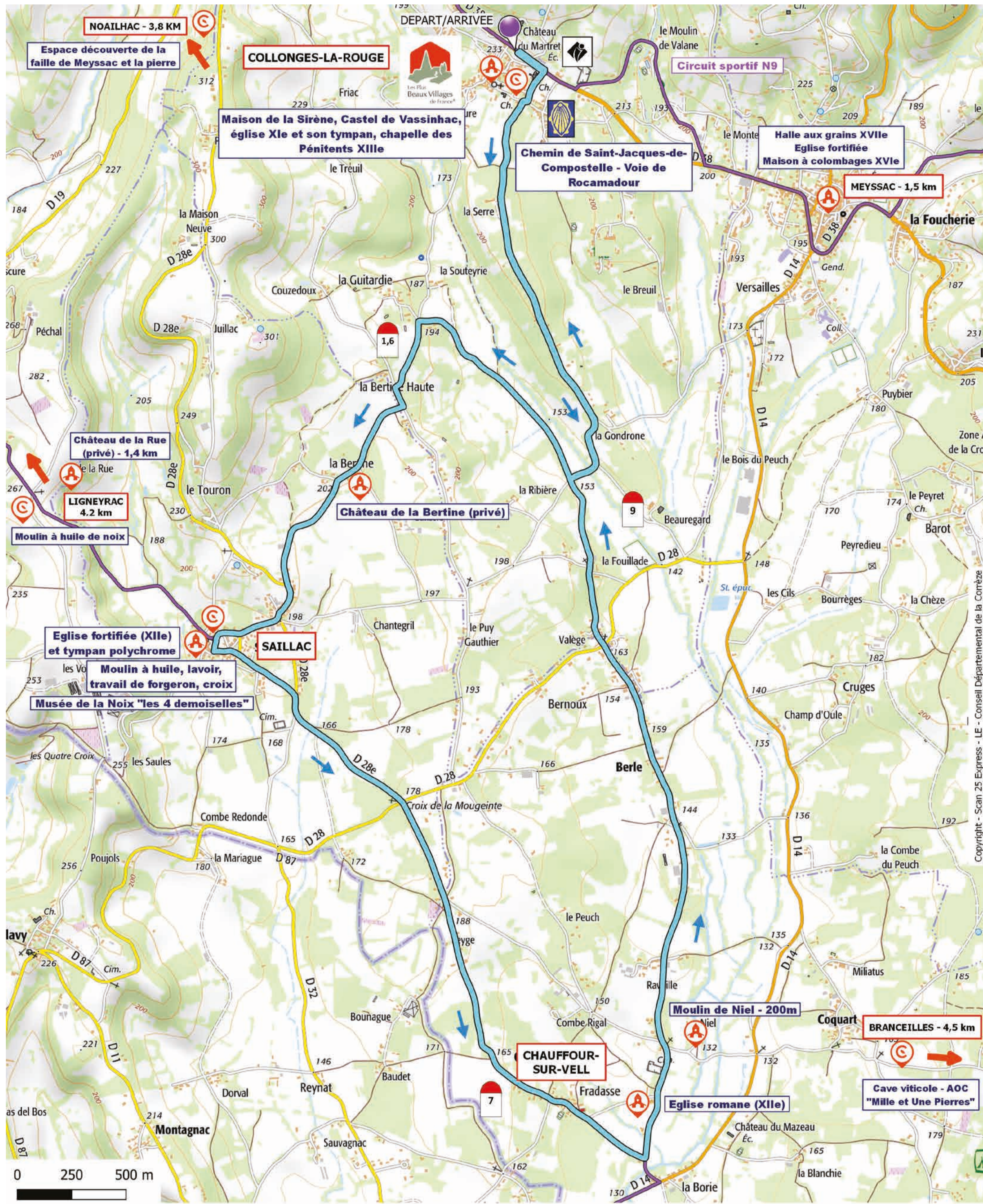
Départ : **COLLONGES-LA-ROUGE**

Toute l'offre randonnée sur notre site :

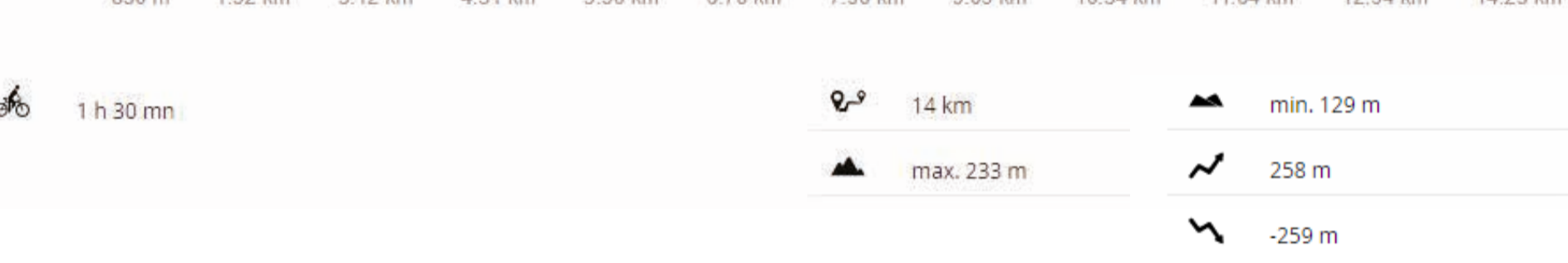


Durée moyenne du parcours : **1 h 30**

**www.correzerando.com**



Abordable par tous les pratiquants



Vallée de la Dordogne  
Bureau de Collonges-la-Rouge

Office de Tourisme  
Vallée de la Dordogne  
Bureau de Collonges-la-Rouge  
**05 65 33 22 00**

### SUR L'ITINERAIRE

#### Collonges-la-Rouge

- Village classé « Plus Beaux Villages de France »
- Chemin de St-Jacques de Compostelle Voie de Rocamadour

#### Saillac

- Église fortifiée (XII<sup>e</sup>) et tympan polychrome
- Musée de la Noix « Les Quatre Demoiselles »
- Patrimoine rural : moulin à huile, travail de forgeron, lavoir, croix
- Château de la Bertine (privé)

#### Chauffour-sur-Vell

- Église romane (XII<sup>e</sup>)
- Moulin de Niel

### A PROXIMITÉ DE L'ITINERAIRE

#### Branceilles - 4,5 km

- Cave viticole - AOC «Mille et une pierres»

#### Ligneyrac - 4,2 km

- Château de la Rue (privé)
- Moulin à huile de noix

#### Meyssac - 1,5 km

- Halle aux grains (XVII<sup>e</sup>)
- Église fortifiée
- Maisons à colombages (XVI<sup>e</sup>) 3,8 km
- Espace découverte de la faille de Meyssac et la pierre



Collonges-La-Rouge

# CORREZE

## LE DÉPARTEMENT

### La Corrèze à vélo

# LE PLATEAU D'EYGURANDE

## Circuit loisir N°13



### Recommandations

- Respectez le Code de la Route
- Portez un casque
- Respectez l'environnement
- Ne circulez pas à plus de deux de front
- Emportez boissons et aliments

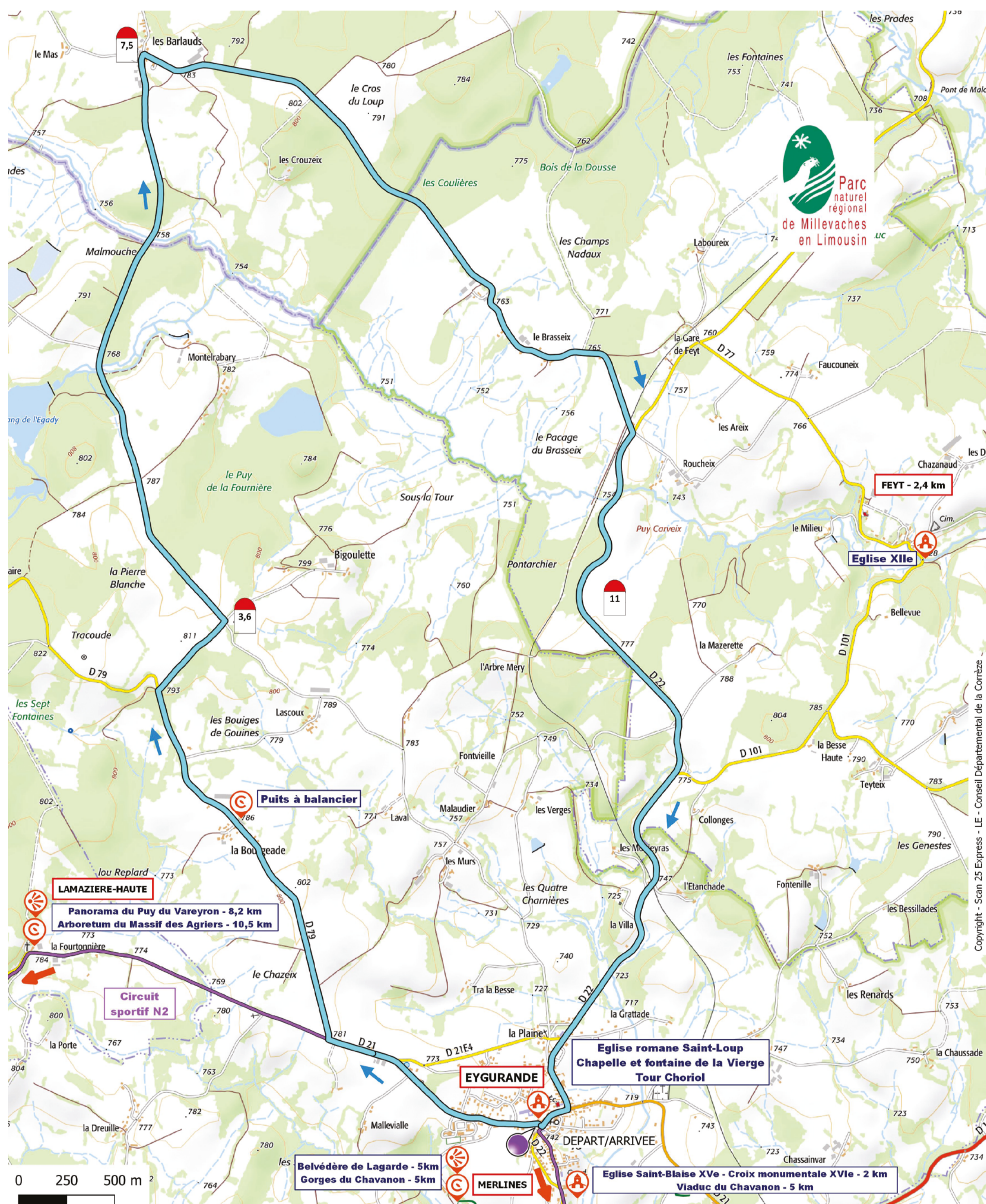


Départ : **EYGURANDE**

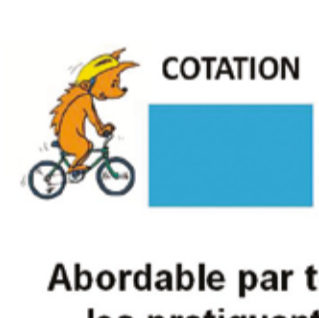
Toute l'offre randonnée sur notre site :

Durée moyenne du parcours : **1 h 15**

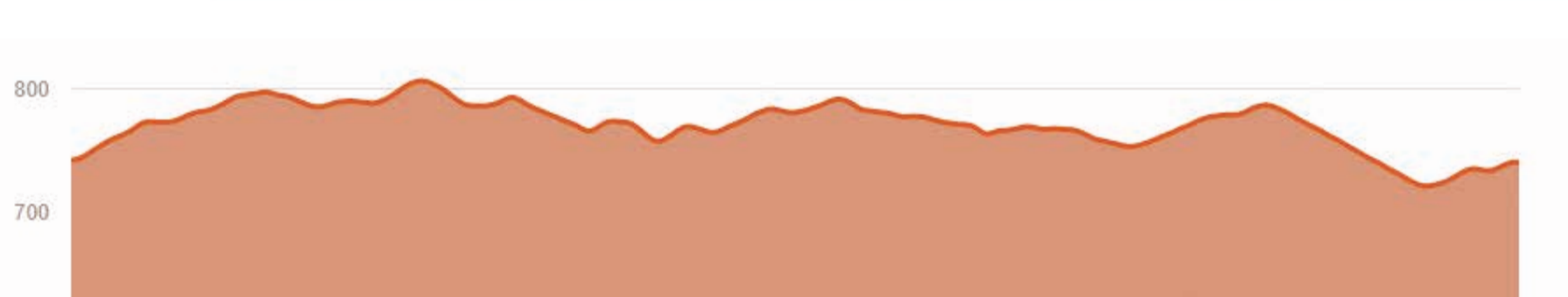
[www.correzerando.com](http://www.correzerando.com)



Légende		
	Points d'intérêt	
	Patrimoine bâti	
	Point de vue	
		Panneau de départ
		Circuit Famille



Abordable par tous les pratiquants



	1 h 15 mn		15 km		min. 721 m
			max. 807 m		207 m
					-207 m

**TOURISME HAUTE-CORREZE**  
Vous allez vous plaire !

Office de Tourisme de la Haute-Corrèze - bureau d'Ussel  
**05 19 60 00 30**

### SUR L'ITINERAIRE

#### Eygurande

- Église romane Saint-Loup
- Chapelle et fontaine de la Vierge
- Tour Choriol
- Puits à balancier à La Bourgeade

#### A PROXIMITÉ

#### Feyt - 2,4 km

- Eglise XII<sup>e</sup>

#### Merlines

- Église Saint-Blaise XV<sup>e</sup> et croix monumentale XVI<sup>e</sup> - 2 km
- Belvédère de Lagarde - 5 km
- Viaduc du Chavanon et Gorges du Chavanon - 5 km

#### Lamazière-Haute

- Arboretum du Massif des Agriers - 10,5 km
- Panorama du Puy du Vareyron 8,2 km



Puy du Vareyron

# CORREZE

## LE DÉPARTEMENT

### La Corrèze à vélo

# LA VALÉE DU CHAVANON

## Circuit loisir N°14



### Recommandations

- Respectez le Code de la Route
- Portez un casque
- Respectez l'environnement
- Ne circulez pas à plus de deux de front
- Emportez boissons et aliments



Départ : **MERLINES**

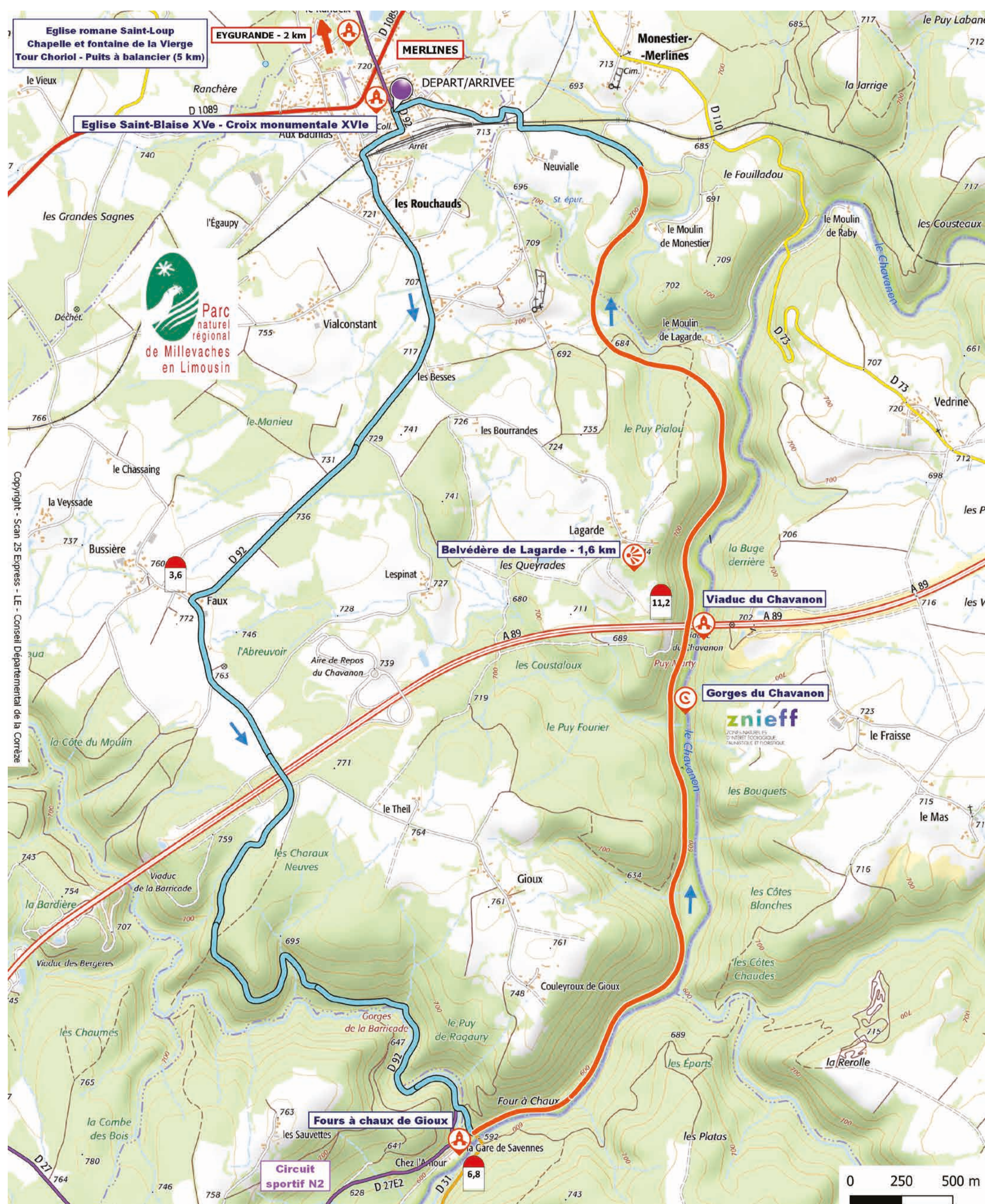
Durée moyenne du parcours : **1 h 15**

Toute l'offre randonnée sur notre site :

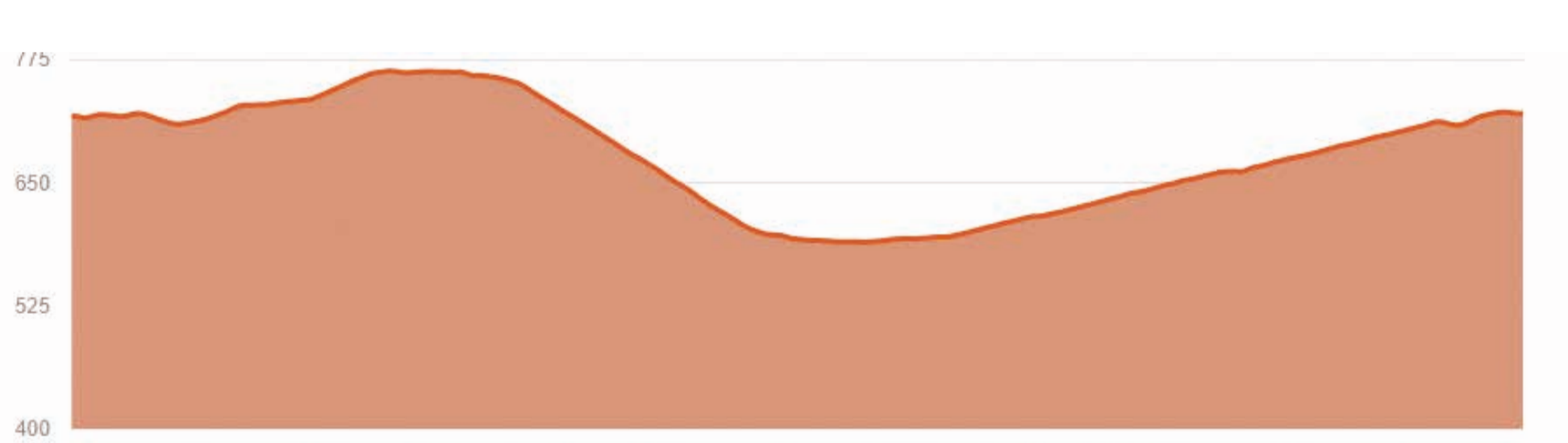
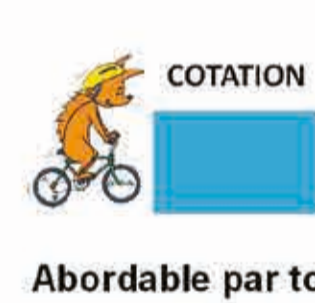
[www.correzerando.com](http://www.correzerando.com)



**VTC ou VTT recommandé !**



Légende			
	Points de vue		Patrimoine bâti
	Points d'intérêt		Panneau de départ
			Section en piste
			Circuit



	1 h		15 km		min. 589 m
	1 h		max. 764 m		248 m
					-247 m

**TOURISME HAUTE-CORRÈZE**  
Vous allez vous plaire !

Office de Tourisme de la Haute-Corrèze - bureau d'Ussel  
**05 19 60 00 30**



### SUR L'ITINÉRAIRE

#### Merlines

- Église Saint-Blaise (XV<sup>e</sup>)
- Croix monumentale (XVI<sup>e</sup>)
- Gorges et viaduc du Chavanon
- Fours à chaux de Gioux
- Belvédère de Lagarde (table d'orientation) - 1,6 km

### A PROXIMITÉ DE L'ITINÉRAIRE

#### Eygurande

- Église romane Saint-Loup - 2 km
- Chapelle et fontaine de la Vierge - 2 km
- Tour Choriol - 2 km
- Puits à balancier à La Bourgeade - 5 km



Viaduc du Chavanon

# CORREZE

## LE DÉPARTEMENT

La Corrèze à vélo

# LE CHÂTEAU DE SÉDIÈRES

## Circuit loisir N°15



### Recommandations

- Respectez le Code de la Route
- Portez un casque
- Respectez l'environnement
- Ne circulez pas à plus de deux de front
- Emportez boissons et aliments



Départ : **SÉDIÈRES**

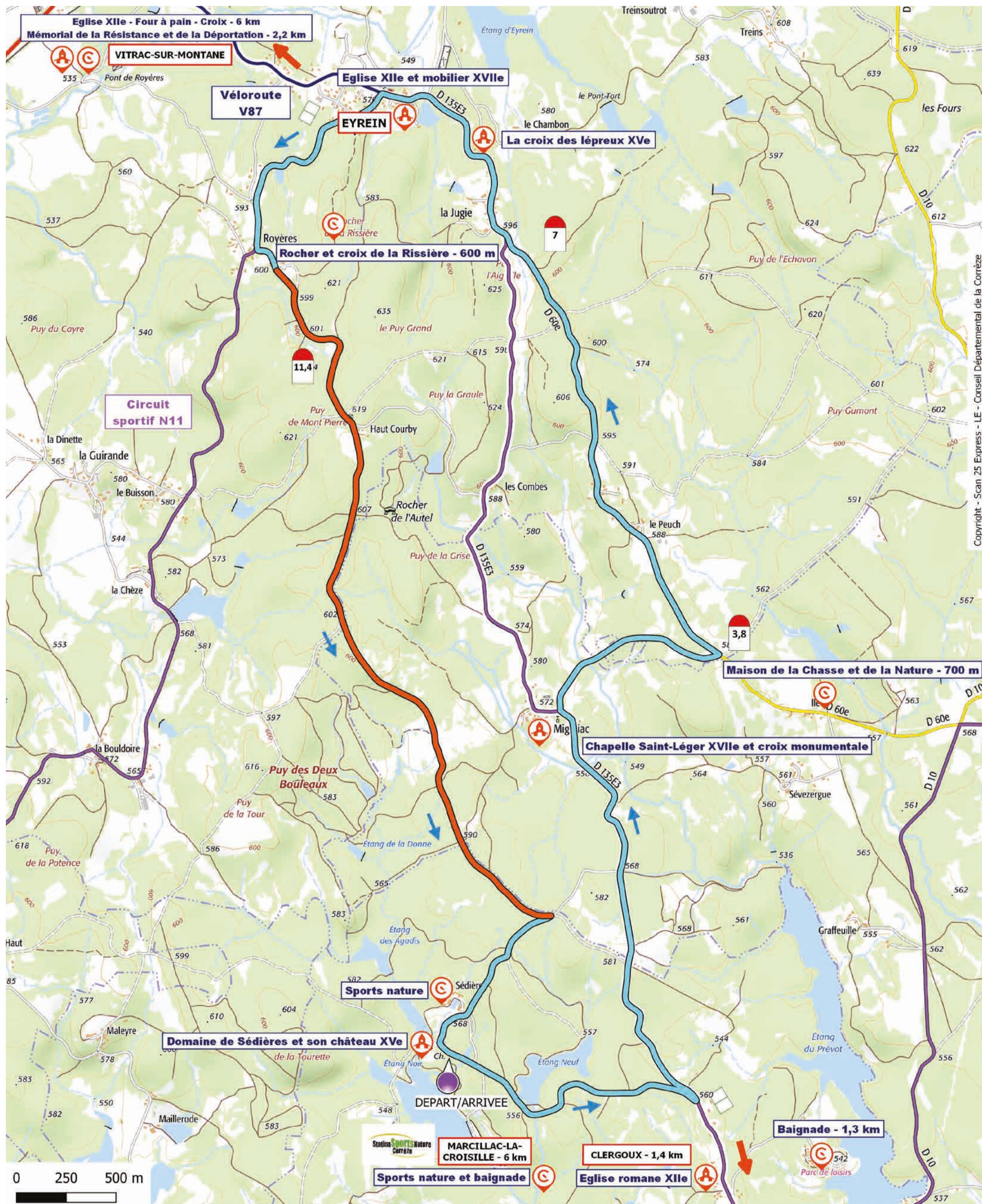
Durée moyenne du parcours : **1 h 15**

Toute l'offre randonnée sur notre site :

[www.correzerando.com](http://www.correzerando.com)



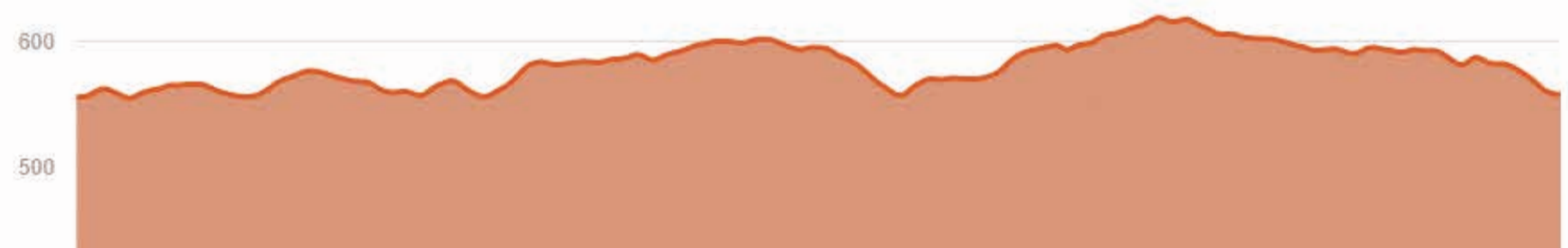
**VTC ou VTT recommandé !**



Légende					
	Point d'intérêt		Section en piste		Panneau de départ
	Patrimoine bâti		Circuit		



Abordable par tous les pratiquants



1 h 15 mn  
 15 km  
 max. 620 m  
 min. 553 m  
 217 m  
 -217 m



Office de Tourisme de Tulle en Corrèze  
**05 55 26 59 61**



Office de Tourisme Ventadour - Egletons Monédières  
**05 55 93 04 34**

### SUR L'ITINÉRAIRE

- Clergoux**
- Domaine de Sédieres et son château (XV<sup>e</sup>) - Sports nature
  - Église romane (XII<sup>e</sup>)
  - Étang du Prévot - Baignade
- Champagnac-la-Noailles**
- Chapelle Saint-Léger (XVII<sup>e</sup>) et croix monumentale à Miginiac
  - Maison de la Chasse et de la Nature à Lallé - 700 m
- Eyrein**
- Église (XII<sup>e</sup>) et mobilier (XVII<sup>e</sup>)
  - Le rocher de la Rissière (croix) - 600 m
  - La croix des lépreux (XV<sup>e</sup>) à La Jugie

### A PROXIMITÉ

- Marcillac-la-Croisille**
- Lac, baignade et activités
  - Station Sports Nature
- Vitrac-sur-Montane**
- Église XII<sup>e</sup> (portail, pietà)
  - Four à pain, croix
  - Mémorial de la Résistance et de la Déportation



Étang de Sédieres